


Fläche nach § 2 Abs. 1



Kartengrundlage
 Darstellung auf der Grundlage der Topografische Karten 1: 25.000
 des Landesvermessungsamtes Sachsen
 Erlaubnisnummer: 3216/2005

500 0 500 1000 Meter

Übersichtskarte des Regierungspräsidiums Chemnitz
 Maßstab 1: 25.000






vom 18. April 2008

zur Verordnung des Regierungspräsidiums Chemnitz
 zur Änderung der Zonierung des Naturparks "Erzgebirge/Vogtland"
 auf dem Gebiet der Stadt Jöhstadt

vom 18. April 2008

Noltze
 Regierungspräsident

Legende

-  Naturparkgrenze, gleichzeitig Grenze der Schutzzone II
-  Naturparkgrenze, gleichzeitig Grenze der Entwicklungszone
-  Grenze zwischen Entwicklungszone und Schutzzone II
-  Fläche, die aus Schutzzone II in Entwicklungszone umzontiert wurde
-  alter Verlauf der Zonierungsgrenze