

Die äußeren Grenzen des Naturparkes „Zittauer Gebirge“ sowie die in § 3 genannten Zonen sind in den im Folgenden aufgezählten Karten des Regierungspräsidiums Dresden vom 4. Dezember 2007 eingetragen.






Detailkarte Blatt-Nr.	Blattname	Bezeichnung	Maßstab	Karte erstellt auf Grundlage der
	Übersichtskarte	topographische Karte	1:50 000	TK 50 des Landesvermessungsamtes Sachsen
I	Seifhennersdorf Südflur	topographische Karte	1:5 000	TK 10 des Landesvermessungsamtes Sachsen
II	Seifhennersdorf Halbendorf	topographische Karte	1:5 000	TK 10 des Landesvermessungsamtes Sachsen
III	Spitzkunnersdorf	topographische Karte	1:5 000	TK 10 des Landesvermessungsamtes Sachsen
IV	Hofebusch	topographische Karte	1:5 000	TK 10 des Landesvermessungsamtes Sachsen
V	Mittelherwigsdorf Roschertal	topographische Karte	1:5 000	TK 10 des Landesvermessungsamtes Sachsen
VI	Großschönau	topographische Karte	1:5 000	TK 10 des Landesvermessungsamtes Sachsen
VII	Hainewalde	topographische Karte	1:5 000	TK 10 des Landesvermessungsamtes Sachsen
VIII	Hörnitz Pethau	topographische Karte	1:5 000	TK 10 des Landesvermessungsamtes Sachsen
IX	Waltersdorf Herrenwalde	topographische Karte	1:5 000	TK 10 des Landesvermessungsamtes Sachsen
X	Saalendorf Jägerwäldchen	topographische Karte	1:5 000	TK 10 des Landesvermessungsamtes Sachsen
XI	Bertsdorf Olbersdorf	topographische Karte	1:5 000	TK 10 des Landesvermessungsamtes Sachsen
XII	Zittau Olbersdorf	topographische Karte	1:5 000	TK 10 des Landesvermessungsamtes Sachsen
XIII	Jonsdorf	topographische Karte	1:5 000	TK 10 des Landesvermessungsamtes Sachsen
XIV	Olbersdorf Teufelsmühle	topographische Karte	1:5 000	TK 10 des Landesvermessungsamtes Sachsen
XV	Eichgraben Hartau	topographische Karte	1:5 000	TK 10 des Landesvermessungsamtes Sachsen
XVI	Oybin	topographische Karte	1:5 000	TK 10 des Landesvermessungsamtes Sachsen
XVII	Lückendorf Fuchskanzel	topographische Karte	1:5 000	TK 10 des Landesvermessungsamtes Sachsen

Übersichtskarte

der Verordnung des Regierungspräsidiums Dresden zur Festsetzung des Naturparkes

"Zittauer Gebirge"

Legende

-  Zone I
-  Zone II (LSG ohne Zone I)
-  Zone III
-  Gemeindegrenzen
-  Blattsnitte mit Blatt-Nr.

Kartengrundlage:
Topografische Karte 1 : 50 000
des Landesvermessungsamtes Sachsen

Diese Karte ist Bestandteil der
Verordnung des Regierungspräsidiums Dresden vom

Dresden, den

Dr. Hasenpflug
Der Regierungspräsident

Maßstab: 1 : 50.000

0 500 1.000 2.000 3.000
Meter

