

Fläche nach § 2 Abs. 1



Kartengrundlage
 Darstellung auf der Grundlage der Topografische Karten 1: 25.000
 des Landesvermessungsamtes Sachsen
 Erlaubnisnummer: 3216/2005

500 0 500 1000 Meter

Übersichtskarte des Regierungspräsidiums Chemnitz
 Maßstab 1: 25.000






vom 18. April 2008

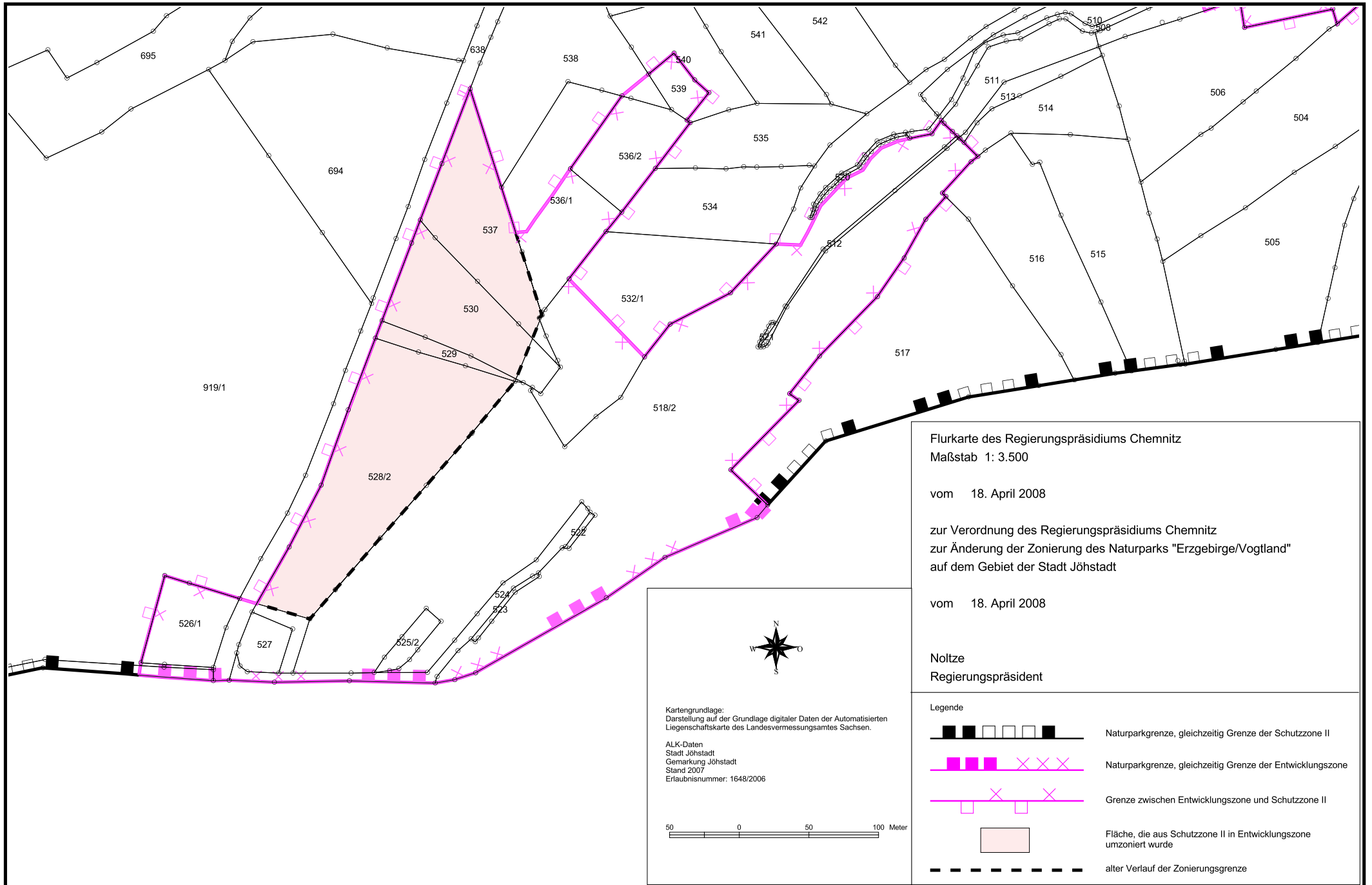
zur Verordnung des Regierungspräsidiums Chemnitz
 zur Änderung der Zonierung des Naturparks "Erzgebirge/Vogtland"
 auf dem Gebiet der Stadt Jöhstadt

vom 18. April 2008

Noltze
 Regierungspräsident

Legende

-  Naturparkgrenze, gleichzeitig Grenze der Schutzzone II
-  Naturparkgrenze, gleichzeitig Grenze der Entwicklungszone
-  Grenze zwischen Entwicklungszone und Schutzzone II
-  Fläche, die aus Schutzzone II in Entwicklungszone umzontiert wurde
-  alter Verlauf der Zonierungsgrenze



Flurkarte des Regierungspräsidiums Chemnitz
 Maßstab 1: 3.500
 vom 18. April 2008
 zur Verordnung des Regierungspräsidiums Chemnitz
 zur Änderung der Zonierung des Naturparks "Erzgebirge/Vogtland"
 auf dem Gebiet der Stadt Jöhstadt
 vom 18. April 2008
 Noltze
 Regierungspräsident

Kartengrundlage:
 Darstellung auf der Grundlage digitaler Daten der Automatisierten
 Liegenschaftskarte des Landesvermessungsamtes Sachsen.

ALK-Daten
 Stadt Jöhstadt
 Gemarkung Jöhstadt
 Stand 2007
 Erlaubnisnummer: 1648/2006

- Legende
- Naturparkgrenze, gleichzeitig Grenze der Schutzzone II
 - Naturparkgrenze, gleichzeitig Grenze der Entwicklungszone
 - Grenze zwischen Entwicklungszone und Schutzzone II
 - Fläche, die aus Schutzzone II in Entwicklungszone umzoniert wurde
 - alter Verlauf der Zonierungsgrenze