

Übersichtskarte des Regierungspräsidiums Chemnitz
Maßstab 1:7.500

vom 16. August 2006

zur Verordnung des Regierungspräsidiums Chemnitz
zur Änderung des Naturparks "Erzgebirge/ Vogtland"
auf dem Gebiet
der Stadt Olbernhau

vom 16. August 2006







Der Regierungspräsident
in Vertretung
Wehner
Regierungsvizepräsident

Kartengrundlage:
Darstellung auf der Grundlage der
Topografischen Karten 1:10.000
des Landes-
vermessungsamtes Sachsen
Blatt-Nr.5345 NO
Stand 1999



50 0 50 100 Meter



-  Naturparkgrenze, gleichzeitig Grenze der Schutzzone II
-  Naturparkgrenze, gleichzeitig Grenze der Entwicklungszone
-  Grenze zwischen Entwicklungszone und Schutzzone II
-  Flächen, die aus Entwicklungszone in Schutzzone II umzoniert werden
-  Fläche, die aus Schutzzone II in Entwicklungszone umzoniert wird
-  alter Verlauf der Zonierungsgrenze

