

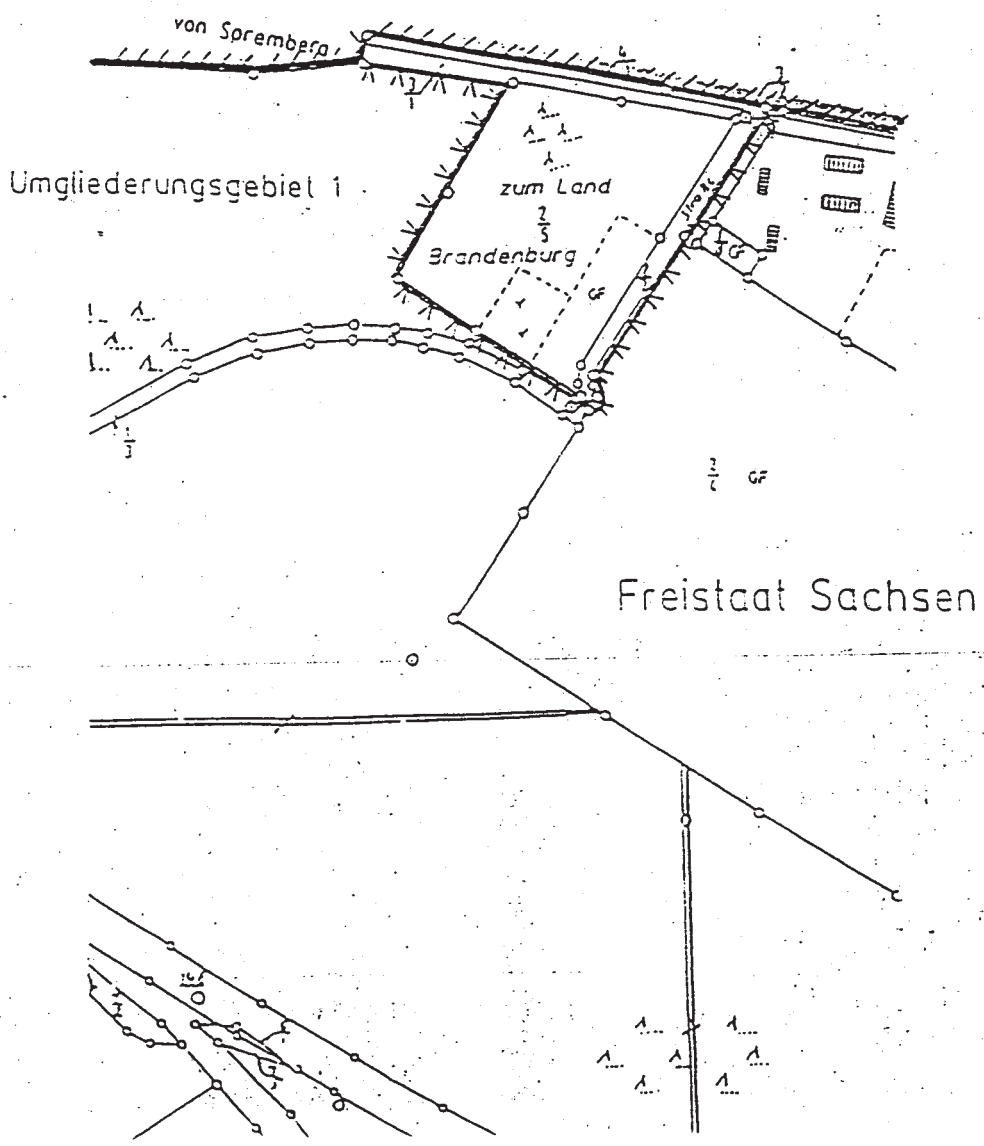
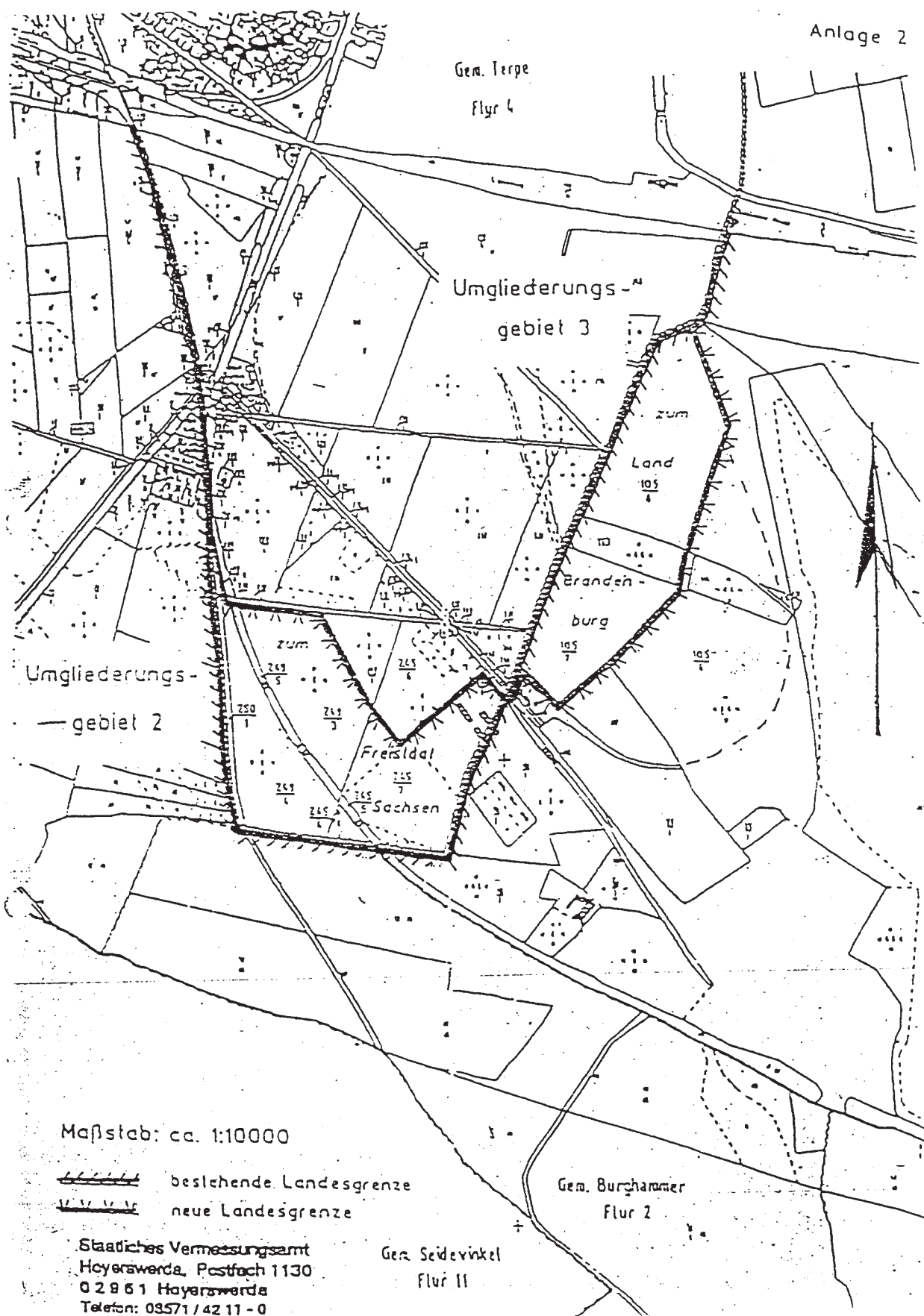


AUSZUG AUS DEM LIEGENSCHAFTSKATASTER		Städtisches Vermessungsamt Hoyerswerda Außenstelle Weißwasser Carl-Friedrich-Gauß-Straße 1 02943 Weißwasser Tel.: (03576) 26360
FREISTAAT SACHSEN Vermessungsverwaltung		
KATASTERKARTENAUSZUG		
Kreis	Niederschlesischer Oberlausitzkreis	Ausgefertigt: 04.12.1997 Datum: <i>Küller</i> (Unterschrift)
Gemeinde	Schleife	
Gemarkung	Rohne	
Flur/Blatt	6	
Ungef. Maßstab 1:	5000	



 bestehende Landesgrenze
 neue Landesgrenze

Land Brandenburg
 Gemarkung Graustein





Maßstab: ca. 1:10000

 bestehende Landesgrenze
 neue Landesgrenze

Staatliches Vermessungsamt
Hoyerswerda, Postfach 1130
0 2 8 6 1 Hoyerswerda
Telefon: 03571 / 42 11 - 0

Gen. Seidevinkel
Flur 11

Gen. Burghammer
Flur 2