





Legende


-  Geltungsbereich der Verordnung
-  Gemarkungsgrenze
-  Gemeindegrenze
-  Staatsgrenze

Gesamtkarte

vom **10. März 2011**
 der Verordnung der
 Landesdirektion Dresden
 zur Festsetzung des Hochwasserentstehungsgebietes

"Zittauer Gebirge - Lausche und Jonsdorf"
 vom **10. März 2011**

Maßstab 1:25000



Anlage 1

Diese Karte ist Bestandteil der Verordnung der Landesdirektion Dresden zur Festsetzung des Hochwasserentstehungsgebietes "Zittauer Gebirge - Lausche und Jonsdorf" vom **10. März 2011**


 Ingrid Braun-Dettmer
 Vizepräsidentin



Kartengrundlage: TK25 mit Erlaubnis des Staatsbetriebes für Geobasisinformationen und Vermessung Sachsen
 Karteninhalt: Landesdirektion Dresden, Referat 42 A