

Niederschlesischer Oberlausitzkreis  
 Landratsamt, Amt für Bauen und Umwelt  
 Untere Naturschutzbehörde  
**Öffentliche Auslegung des geplanten Naturschutzgebietes „Innenkippe Nochten“**  
 vom 02. Januar 2002 bis 02. Februar 2002


**Übersichtskarte**  
 der Verordnung des Regierungspräsidiums Dresden  
 zur Festsetzung des Naturschutzgebietes

**"Innenkippe Nochten"**

Kartengrundlage:  
 Topografische Karte 1:10.000 (AS)/(AV)  
 Genehmigungsnummer: 14/99 des Landesvermessungsamtes Sachsen

Diese Karte ist Bestandteil der Verordnung  
 des Regierungspräsidiums Dresden vom 26.01.2002  
 Dresden, den 26.02.2002

Der Regierungspräsident  
 Dr. Hasenpflug

Legende  
 NSG-Grenze



Niederschlesischer Oberlausitzkreis  
Landratsamt, Amt für Bauen und Umwelt  
Untere Naturschutzbehörde  
**Öffentliche Auslegung des geplanten Naturschutzgebietes „Innenkippe Nochten“**  
vom 02. Januar 2002 bis 02. Februar 2002


Flurkarte Nr. 1  
der Verordnung des Regierungspräsidiums Dresden  
zur Festsetzung des Naturschutzgebietes  
**„Innenkippe Nochten“**

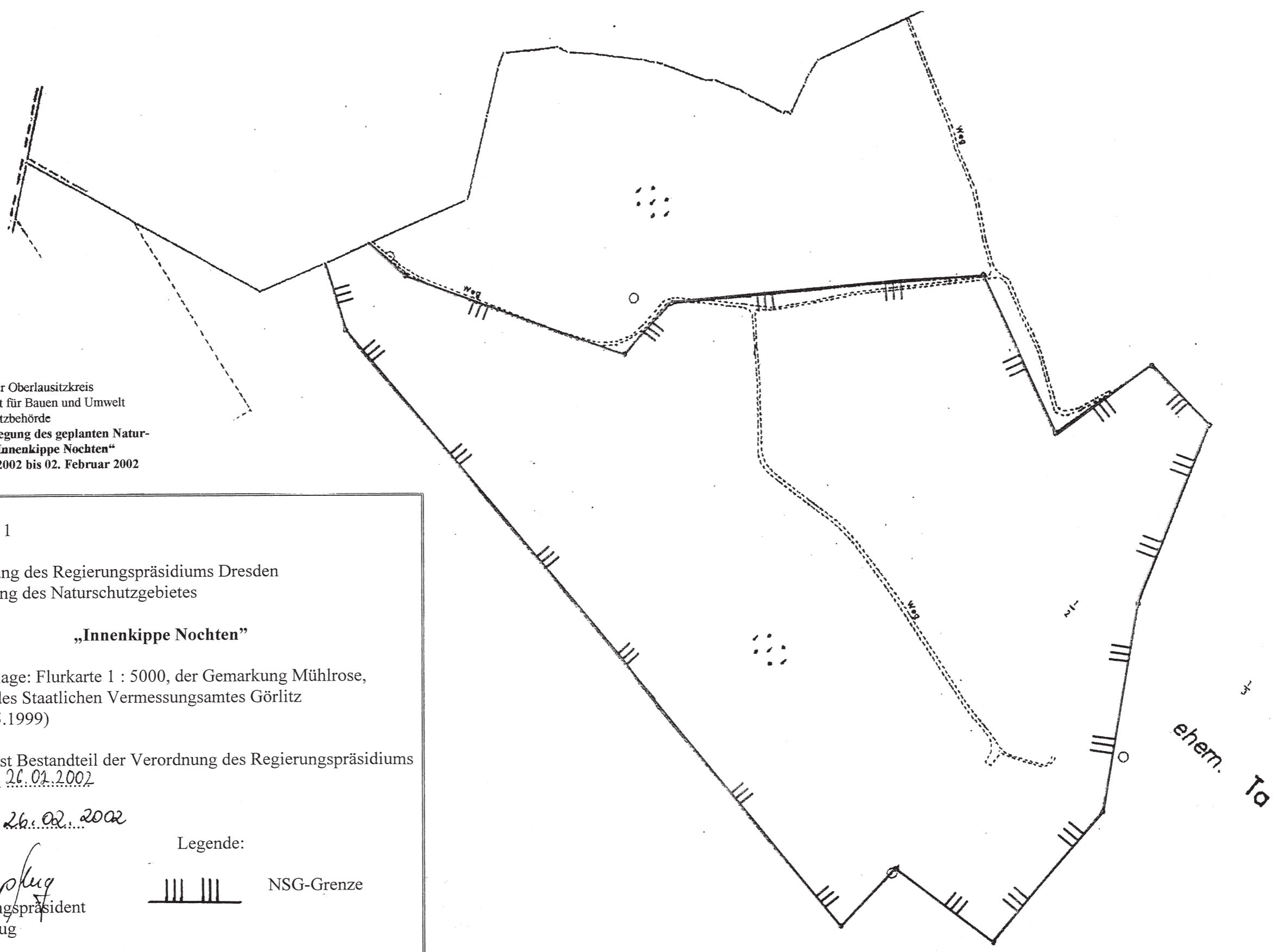
Kartengrundlage: Flurkarte 1 : 5000, der Gemarkung Mühlrose,  
Flur/Blatt 6 des Staatlichen Vermessungsamtes Görlitz  
(Stand: 03.05.1999)

Diese Karte ist Bestandteil der Verordnung des Regierungspräsidiums  
Dresden vom 26.01.2002

Dresden, den 26.02.2002

*Hasenpflug*  
Der Regierungspräsident  
Dr. Hasenpflug

Legende:  
 NSG-Grenze





22  
3

22  
2

Flurkarte Nr. 2

der Verordnung des Regierungspräsidiums Dresden zur Festsetzung des Naturschutzgebietes

**„Innenkippe Nochten“**

Kartengrundlage: Flurkarte 1 : 2500, der Gemarkung Mühldroste, Flur/Blatt 4 des Staatlichen Vermessungsamtes Görlitz (Stand: 03.05.1999)

Diese Karte ist Bestandteil der Verordnung des Regierungspräsidiums Dresden vom 26.01.2002

Dresden, den 26.02.2002

Legende:

*Hasenpflug*  
Der Regierungspräsident  
Dr. Hasenpflug



NSG-Grenze

Niederschlesischer Oberlausitzkreis  
Landratsamt, Amt für Bauen und Umwelt  
Untere Naturschutzbehörde  
**Öffentliche Auslegung des geplanten Naturschutzgebietes „Innenkippe Nochten“ vom 02. Januar 2002 bis 02. Februar 2002**